

道路通行規制通知書

(公印省略)

中土 第 2 - 62 号

平成30年08月28日

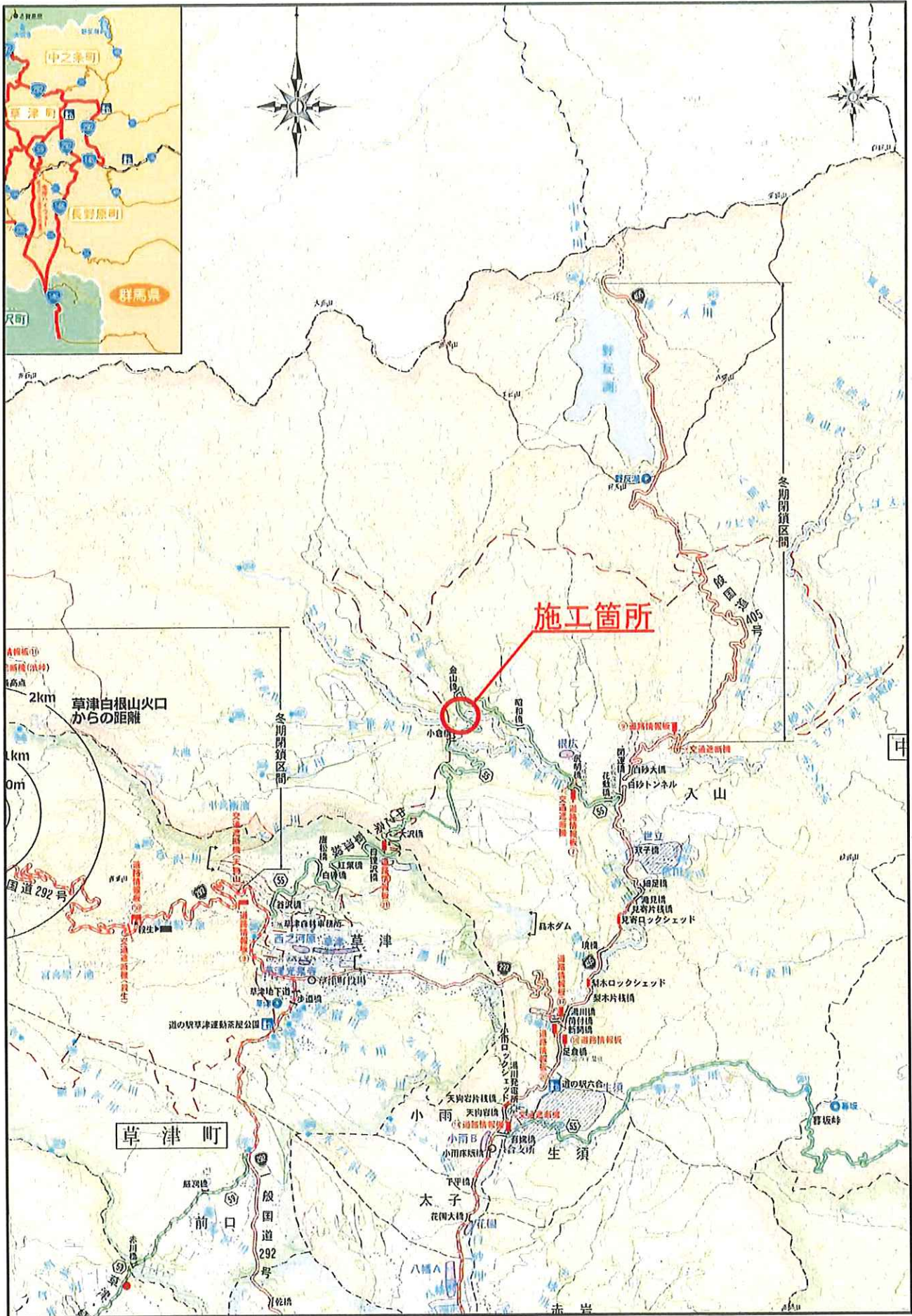
各関係者 様

吾妻振興局中之条土木事務所長

道路法第46条の規定により下記のとおり通行を禁止します。

路 線 名	主要地方道 中之条草津線
場 所	吾妻郡中之条町大字入山外地内
通行規制の種類	全面通行止 8:30~17:00 昼間
理 由	単独道路維持修繕事業(舗装(緊急改善))
区間及び程度	延長 L=300.0m
期 間	平成30年09月11日 から 5 日間 平成30年09月15日 まで
交通に対する処置	規制標識バリケード等の設置及び保安員の配置
そ の 他 (問い合わせ先)	中之条土木事務所 長野原事業所 電話 0279-82-2040

位置図



中之条土木事務所



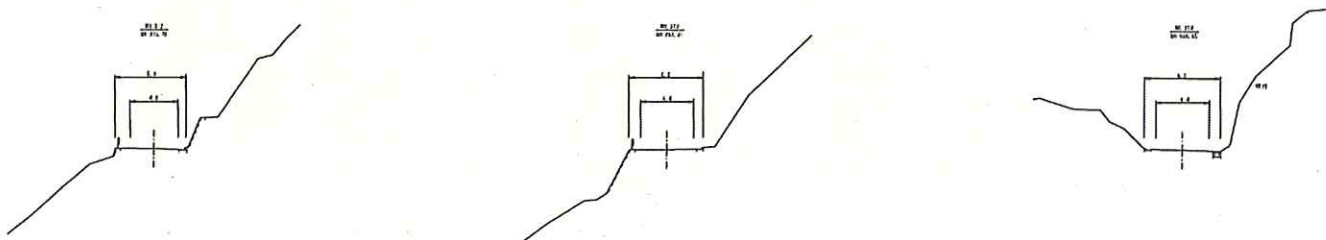
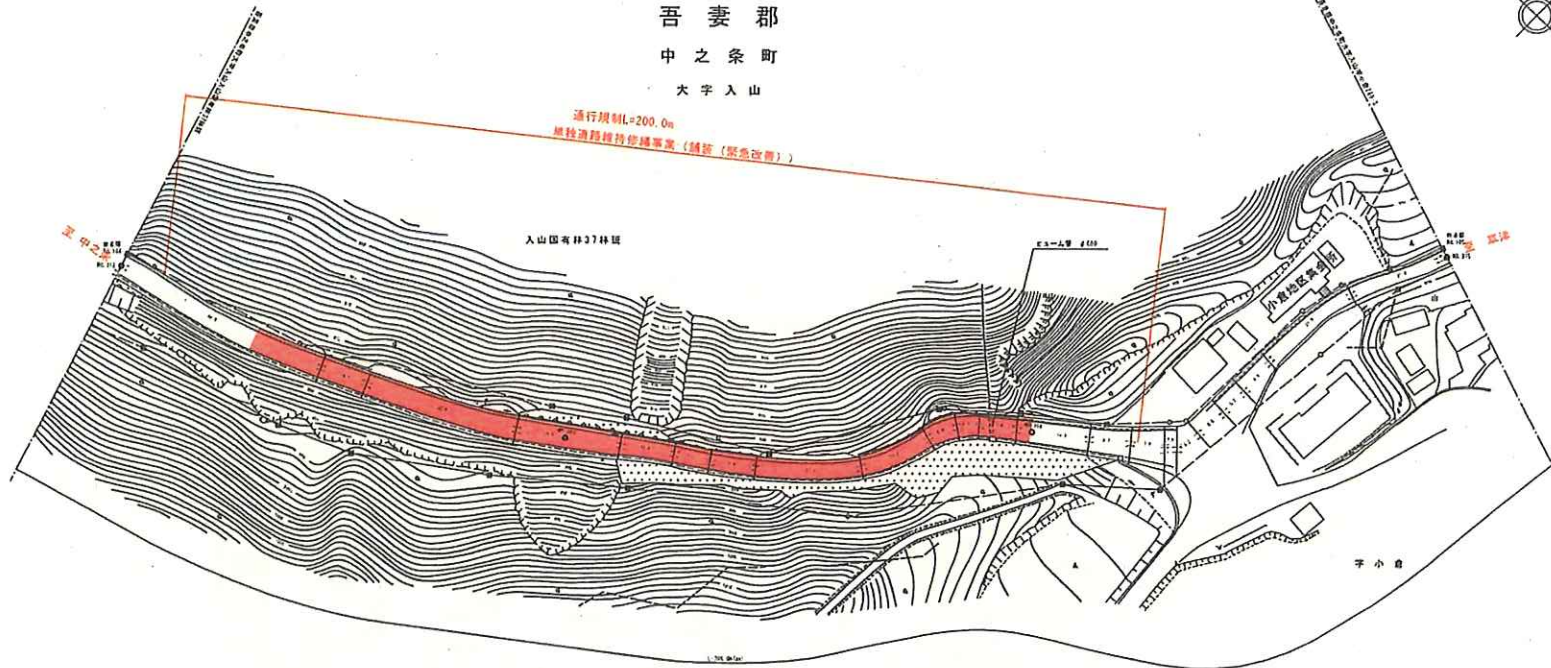
この地図の作成に当たっては、国土地理院長の承認を得て、同院発行の2万5千分の1地形図を使用した。
(承認番号 平26情使、第202-GISJAP3313号)

主要地方道(55)中之条草津線

吾妻郡
中之条町
大字 入山

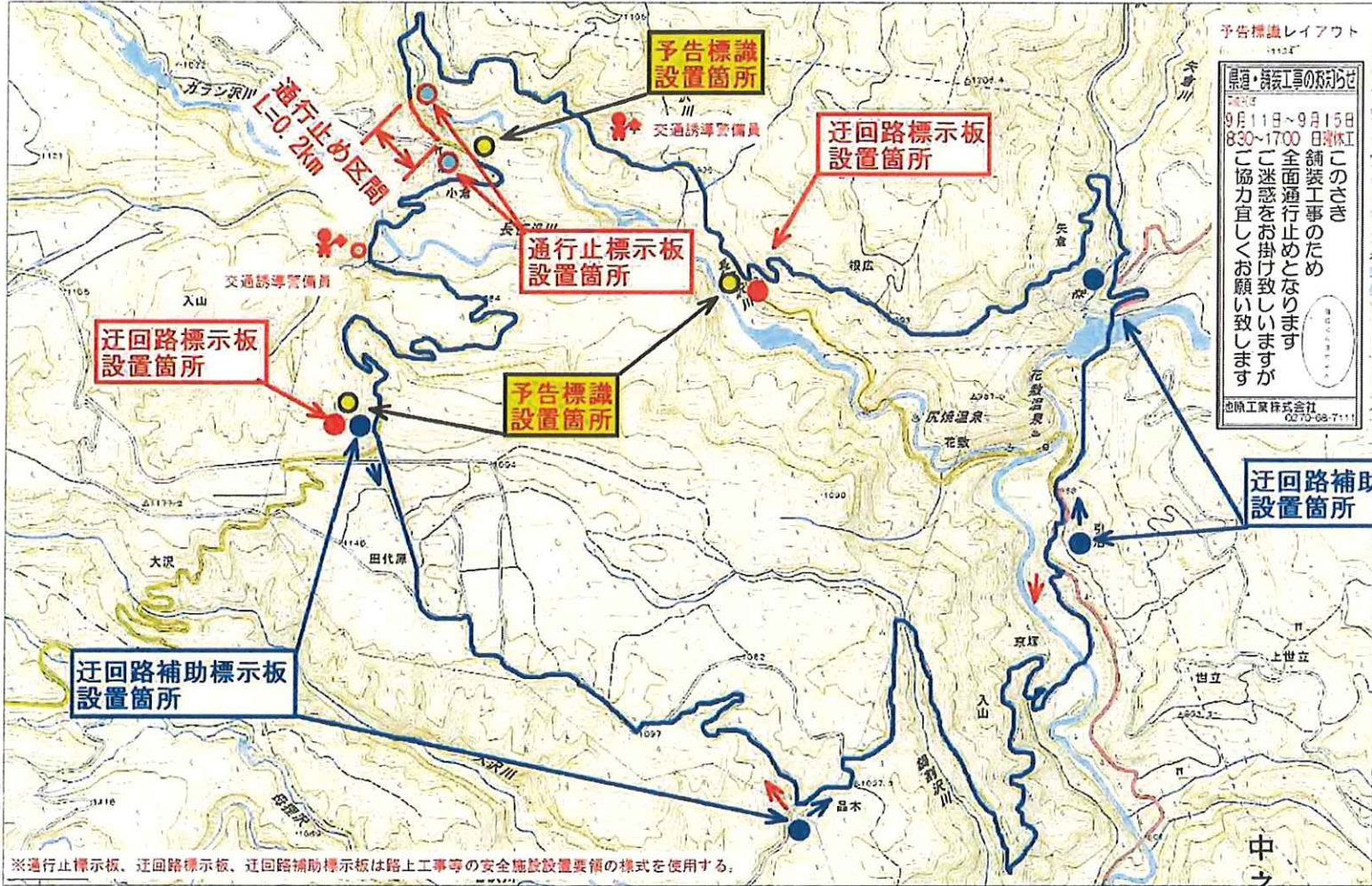


平面図



図種		平面図	
区分	実尺	縮尺	備考
設計	1:500	1:500	
工事			
調査			
二部名 中之条町中之条草津線(55)道路整備事業(緊急改善)			
詳細図 中之条町中之条草津線(55)道路整備事業(緊急改善)			
縮尺			
縮尺			
縮尺			
縮尺			

経断																
地点距離	2+220.0	2+221.0	2+225.0	2+230.0	2+235.0	2+240.0	2+245.0	2+250.0	2+255.0	2+260.0	2+265.0	2+270.0	2+275.0	2+280.0	2+285.0	2+290.0
舗装の種類構成																
重要構造物																
排水工																
現況調査スパン番号																
占用物件																
区域決定告示番号	告示第 1234 号															
工事名及び実施年度	中之条町中之条草津線(55)道路整備事業(緊急改善) 令和 3 年度															
縮尺年月日	縮尺 1:500 年月日 2023.05.15															



予告標識レイアウト

県道・建設工事の取扱い
9月11日～9月15日 日曜休工
8:30～17:00 全面通行止めとなりますが
ご迷惑をお掛け致しますが
ご協力宜しくお願い致します

このさき
舗装工事のため
全面通行止めとなりますが
ご迷惑をお掛け致しますが
ご協力宜しくお願い致します

也順工業株式会社
02-73-68-7111

迂回路補助標示板設置箇所

迂回路補助標示板設置箇所

迂回路標示板設置箇所

通行止標示板設置箇所

迂回路標示板設置箇所

予告標識設置箇所

※通行止標示板、迂回路標示板、迂回路補助標示板は路上工事等の安全施設設置要領の様式を使用する。